













УСЛОВНЫЕ ОБОЗНАЧЕНИЯ

-  - зона планируемого размещения объекта федерального значения
-  - зона существующего линейного объекта федерального значения
-  - кабель связи в грунте
-  - муфта на кабеле в грунте
-  - провод по опорам
-  - опоры анкерная ПА-8 (СВ-110)
-  - пешеходное барьерное ограждение
-  - глина участка
-  - оптическая камера КОТ-2
-  - щит освещения
-  - ВЛИ-0,4кВ электроснабжения
-  - заземляющее устройство



- опора освещения с одним светильником

- опора освещения с двумя светильниками

№24

- номер опоры освещения



- охранная зона кабеля связи



- охранная зона объектов электросетевого хозяйства



- санитарно-защитная зона источников водоснабжения

Примечание:

- 1-План составлен по материалам изыскания ООО "ГЕО-ПРОЕКТ" в 2014г.
- 2-Система координат - 1964г.
- 3-Система высот - Балтийская 1977г.

						178.11-027-P2.3-5			
						Устройство надземного пешеходного перехода на автомобильной дороге Р-23 Санкт-Петербург-Псков-Пустошка-Невель-граница с Республикой Белоруссия, км 38, Ленинградская область			
Изм.	Кол.уч.	Лист	№ док.	Подпись	Дата	Проект планировки и межевания территории. Обосновывающая часть.	Стация	Лист	Листов
Разработал		Суковина			09.14		п		1
Проверил		Семенов			09.14				
Н.контроль		Герасимов			09.14	Схема границ зон с особыми условиями использования территории М 1:1000	ООО "ГЕО-ПРОЕКТ" Санкт-Петербург		
ГИП		Семенов			09.14				

Согласовано

Взам. инв. N

Подп. и дата

Инв. N подл.