












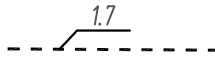






УСЛОВНЫЕ ОБОЗНАЧЕНИЯ

-  - опора освещения с двумя светильниками
-  - номер опоры освещения
-  - ВЛИ-0,4кВ электроснабжения
-  - заземляющее устройство
-  - опора освещения с одним светильником
-  - глина участка
-  - оптическая камера КОТ-2
-  - щит освещения
-  - кабель связи в грунте
-  - муфта на кабеле в грунте
-  - провод по опорам
-  - опоры анкерная ПА-8 (СВ-110)
-  - пешеходное барьерное ограждение
-  - существующая дорожная разметка по ГОСТ Р 52290-2004.
-  6.4 - дорожный знак по ГОСТ Р 52290-2004 на постоянной стойке ;
-  8.3.1
-  - зона планируемого размещения объекта федерального значения
-  - существующая полоса отвода автомобильной дороги М-20

Примечание:
 1-План составлен по материалам изысканий ООО "ГЕО-ПРОЕКТ" в 2014г.
 2-Система координат - 1964г.
 3-Система высот - Балтийская 1977г.

178.11-027 -P2.3-3

Устройство наземного пешеходного перехода на автомобильной дороге Р-23 Санкт-Петербург-Псков-Пустошка-Невель-граница с Республикой Белоруссия, км 38, Ленинградская область

Проект планировки и межевания территории. Обосновывающая часть.

Стадия	Лист	Листов
П		1

Схема движения транспорта на соответствующей территории.
 М1:1000

ООО "ГЕО-ПРОЕКТ"
 Санкт-Петербург

Согласовано

Взам. инв. N

Подп. и дата

Инв. N подл.

Изм.	Кол.уч.	Лист	№ док.	Подпись	Дата
Разработал	Суковина				09.14
Проверил	Семенов				09.14
Н.контроль	Герасимов				09.14
ГИП	Семенов				09.14